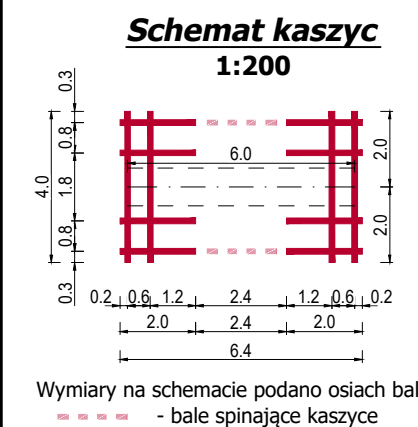
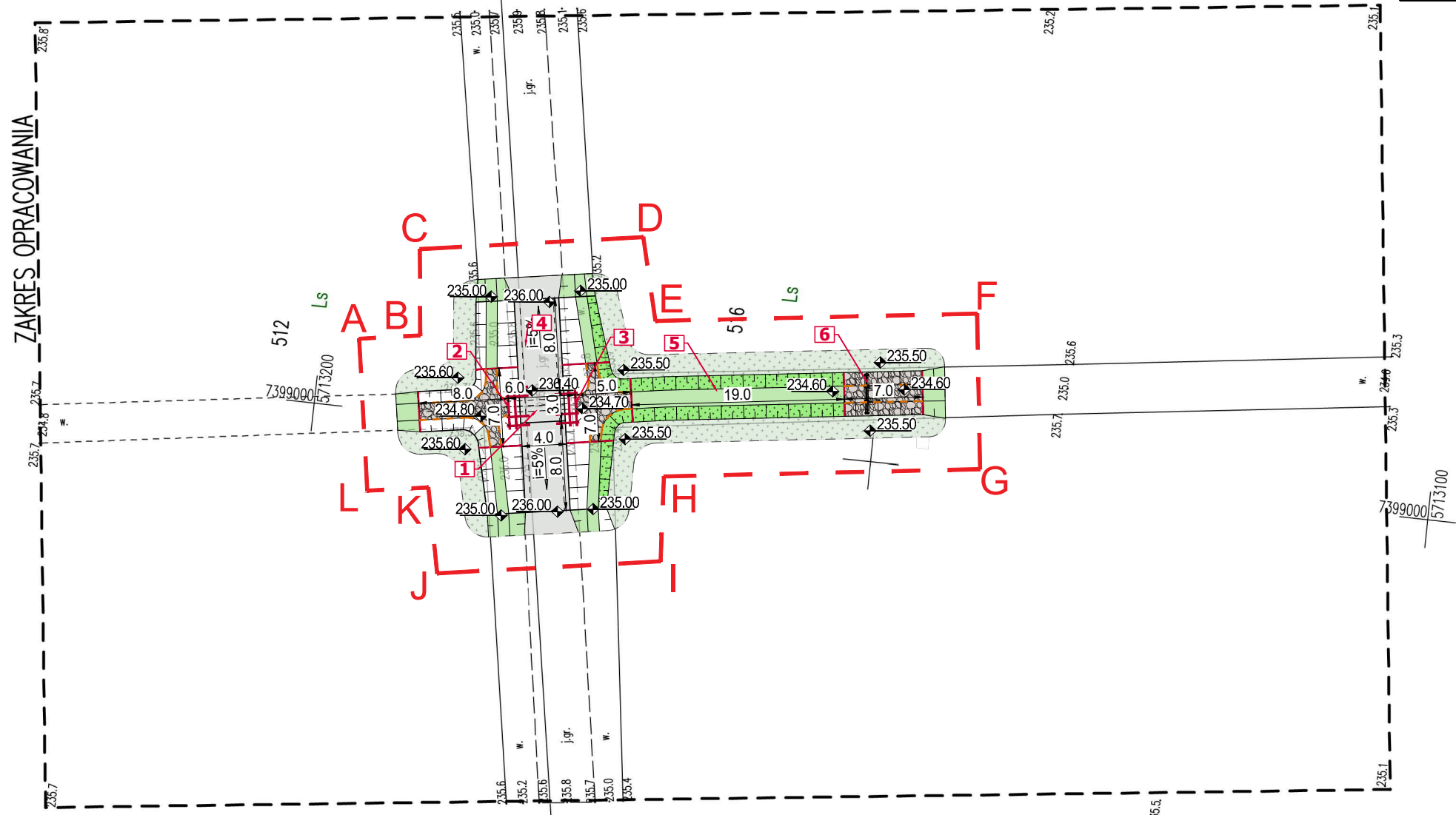









## MAPA DO CELÓW PROJEKTOWYCH

Oznaczenie kancelaryjne zgłoszenia pracy geodezyjnej		GIK.6640.168.2020
Miejscowość		Szczukwin
Jednostka ewidencyjna	identyfikator	100611_5
	nazwa	Tuszyń - obszar wiejski
Obręb ewidencyjny	identyfikator	100611_5.0012 działki nr 512, 516
	nazwa	SZCZUKWIN
Skala mapy		1:500
Nazwa układu współrzędnych	prostokątnych płaskich	2000/7
	wysokości	Kronsztadt 1960
Oznaczenie granic obszaru, który był przedmiotem aktualizacji		-----
Oznaczenie i opis obiektów projektowanych		brak
<p>"Wykonanie niniejszej mapy nie było poprzedzone ustaleniami dotyczącymi ewentualnych służebności gruntowych obciążających grunty położone w granicach projektowanej inwestycji budowlanej"</p>		
Oznaczenie i symbol konturu użytku gruntowego, który nie jest ujawniony w bazie ewidencji gruntów i budynków		brak
<p>Mapę wykonano na podstawie pomiaru uzupełniającego oraz bazy mapy numerycznej w skali 1:500, SEKCJA 7.158.08.07.4</p> <p>UWAGA: Nie wyklucza się istnienia w terenie innych przewodów, o których brak informacji wynika z zaszczości historycznych lub niedopełnienia przepisów zgłoszenia do inwentaryzacji (Ustawa Prawo Geodezyjne i Kartograficzne – Dz.U. Nr 30 poz.163 z 1989r. wraz z późniejszymi zmianami.)</p>		
Mapa aktualna na dzień		20 - 02 - 2020
<p>Kierownik pracy:</p> <p><b>GEODETA PRZEPRAWNIONY</b>  <b>mgr Bogdan Zaryczny</b>          Upr. 4635 z 1946 r.          98-200 Sieradz, ul. Spychalskiego 23          kom. 502-302-242          e-mail: geolexbz@wp.pl</p>		
<p>Nazwa wykonawcy:</p> <p><b>"GEOLEX" Biuro Usług Geodezyjnych Bogdan Zaryczny</b>          98-200 Sieradz, ul. Spychalskiego 23          NIP:827-101-79-04, Regon: 730194080          tel.kom. 502-302-242, e-mail: geolexbz@wp.pl</p>		
<p>l.ks. 1/2020</p>  <p><b>SZKIC LOKALIZACJI</b>  <b>SKALA 1:25000</b></p>		



## LEGENDA

- |   |   |
|---|---|
|    | <b>Zasięg zamierzonego korzystania z wód oraz planowanych do wykonania urządzeń wodnych</b> |
|  | <b>Umocnienie obsiewem mieszaną traw.</b>   |
|  | <b>Umocnienie narzutem kamiennym.</b>   |
|  | <b>Umocnienie skarp kieszka faszynową.</b>  |
|  | <b>Utwardzenie korony przepustu.</b>  |
|  | <b>Palisada z kołków hydrotechnicznych.</b>   |
|  | <b>Obszar nawiązania do istniejącego terenu.</b>  |

1. **Przeput B-4** - średnica:  $\phi 1,0\text{m}$ , długość:  $6,0\text{m}$ .  
Pozostałe parametry zgodnie z odrębnym rysunkiem technicznym obiektu.
2. **Włot przepustu** - obudowa w formie kaszycy z bali drewnianych, szerokość:  $4,0\text{m}$ . Pozostałe parametry zgodnie z odrębnym rysunkiem technicznym obiektu.
3. **Wylot przepustu** - obudowa w formie kaszycy z bali drewnianych, szerokość:  $4,0\text{m}$ . Pozostałe parametry zgodnie z odrębnym rysunkiem technicznym obiektu.
4. **Utwardzenie terenu** - Nawierzchnia z kruszywa łamanego, szerokość  $3,0\text{m}$ , obustronne pobocza szerokości  $0,5\text{m}$ . Pozostałe parametry zgodnie z odrębnym rysunkiem technicznym obiektu.
5. **Rów**: umocnienie dla narzutem kamiennym, umocnienie skarp kieszka faszynową kotwioną u podłoża skarpy oraz pasem darniny, nachylenie  $1:1,5$ , szerokość dna  $1,5\text{m}$ .
6. **Zastawka drewniana B-4A**: Piętrzenie do  $1,0\text{m}$ .  
Pozostałe parametry zgodnie z odrębnym rysunkiem technicznym obiektu.

Biuro projektowe:

**MK DESIGN MACIEJ KOWALIK**  
ul. Prosta 14/16/62  
25-371 Kielce

Investor:

**SKARB PAŃSTWA**  
**LASY PAŃSTWOWE NADLEŚNICTWO KOLUMNIA**  
**ul. Lesników Polskich 1c**  
**98-100 Łask**

**Temat i adres inwestycji:**

**ODBUDOWA ZBIORNIKÓW I BUDOWA NOWYCH  
URZĄDZEŃ WODNYCH NA TERENIE NADLEŚNICTWA  
KOLUMNA - LEŚNICTWO SZCZUKWIN**

Stadium projektu:

## **OPERAT WODNOPRAWNY**

Branża:

**INŻYNIERYJNA HYDROTECHNICZNA**

Tytuł rysunku:

Projektowane zagospodarowanie terenu: Przepust B-4, Zastawka  
drewniana B-4a

Numer projektu: <b>19005</b>	Skala: <b>1: 500</b>	Numer rysunku: <b>PZT.05</b>
Numer umowy:	Data: <b>04.2020</b>	
	Format: <b>650x297</b>	Numer rewizji: <b>00</b>

**ZESPÓŁ AUTORSKI**

Funkcja	Imię i nazwisko	Nr uprawnień	Podpis
Projektant:	<i>mgr inż. Maciej Kowalik</i>	konstrukcyjna SWK/0076/POOK/10	